

ZPEVNĚNÉ PLOCHY A PŘÍSTŘEŠEK U OBJEKTU Č.P. 25 VELKÁ ÚPA

A. PRŮVODNÍ ZPRÁVA

Vypracoval: ing. Miroslav Možíš

OBSAH

a)1.	Identifikační údaje	3
a.1.1	Údaje o stavbě	3
a.1.2	Údaje o žadateli	3
a.1.3	Údaje o zpracovateli dokumentace	3
a)2.	Seznam vstupních podkladů	3
a)3.	Údaje o území	4
a)4.	Údaje o stavbě	5
a)5.	Členění stavby na objekty a technická a technologická zařízení	5

a)1. Identifikační údaje**a.1.1 Údaje o stavbě**

- a) Název stavby: ZPEVNĚNÉ PLOCHY A PŘÍSTŘEŠEK
U OBJEKTU Č.P. 25 VELKÁ ÚPA
- b) Místo stavby: PARCELA Č. 358/3, 358/1 k.ú Velká Úpa II
- c) Předmět dokumentace PD pro územní souhlas

a.1.2 Údaje o stavebníkovi

Stavebník: Správa Krkonošského národního parku
Dobrovského 3, 543 01 Vrchlabí
IČO:00088455

a.1.3 Údaje o zpracovateli dokumentace



a) Zpracovatel projektové dokumentace:	Sollertia s.r.o. Lipová 93, Trutnov IČO:60917008
b) Hlavní projektant:	Ing. Vladislav Jána Číslo evid. A.O. 600731 Polská 176, Trutnov 54103 Obor autorizovaný inženýr v oboru pozemní stavby (IP00)
c) Projektanti částí dokumentace	
Architektonicko stavební řešení:	ing. Miroslav Možíš Číslo evid. A.O. 0600371 V Domcích 130, Trutnov 54101 Obor autorizovaný inženýr v oboru pozemní stavby (IP00)
Datum:	01-2015
Číslo zakázky:	01-2015

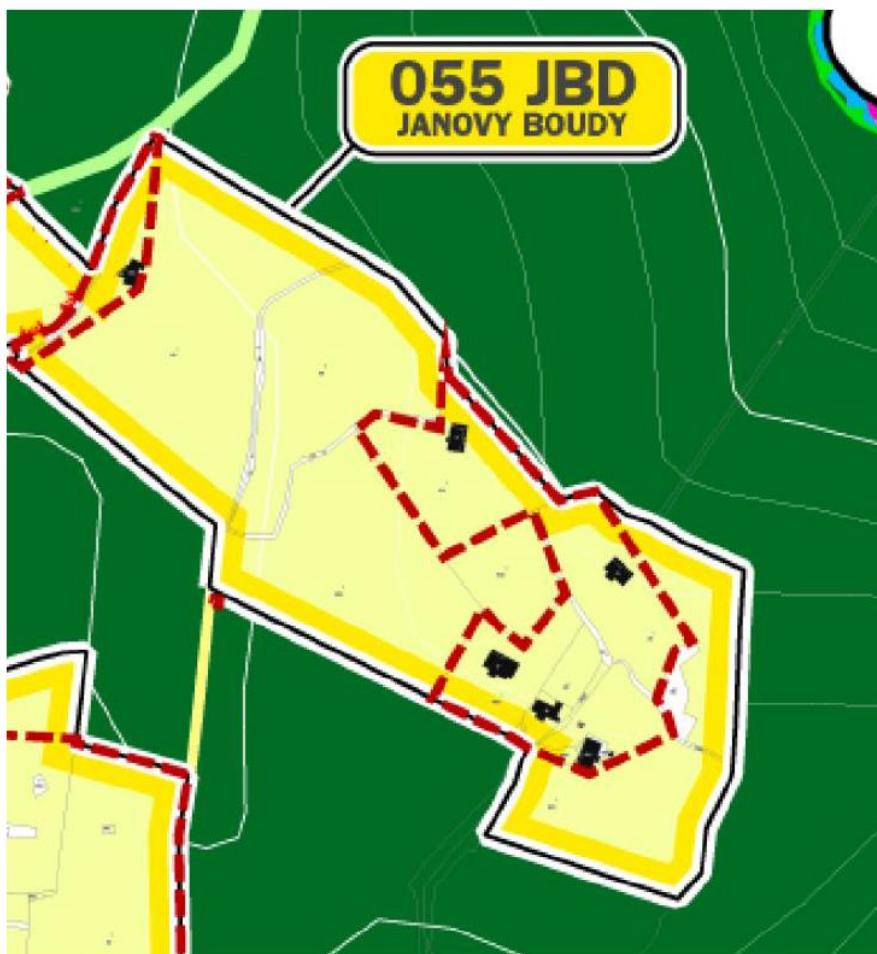
a)2. Seznam vstupních podkladů

Požadavky investora
Platné zákony, vyhlášky a normy

a)3. Údaje o území**a) rozsah řešeného území; zastavěné / nezastavěné území/**

Stavba zpevněné plochy se nachází v zastavěném území přístřešek se nachází v nezastavěném území. Stávající pozemky 358/3 a 358/1 jsou evidovány v katastru jako trvalý travní porost. plocha. K pozemkům náleží objekt čp. 25. Stávající území je svažité lemováno lesními porosty. Blížeji viz. výřez z ÚP Pec pod Sněžkou s přiloženo legendou.

300 VYUŽITÍ ÚZEMÍ	
	hranice zastavěného území
	hranice stavebních parcel u lokalit typu samota dle KN

**b) údaje o ochraně území podle jiných právních předpisů(památková rezervace,památková zóna zvláště chráněné území, záplavové území apod.)**

Objekty se nachází v rozsáhlém chráněném území KRNAP a v ochranném pásmu lesa.

Objekty se nenachází v záplavovém území.

c) údaje o odtokových poměrech

Vody z oblasti stékají do vodního toku pod svahem.

d) údaje o souladu s územně plánovací dokumentací, s cíli a úkoly územního plánování

Dokumentace je v souladu s územně plánovací dokumentací viz grafická část výše.

e) údaje o dodržení obecných požadavků na využití území

Dokumentace je v souladu s obecnými požadavky na výstavbu .

f) údaje o splnění požadavků dotčených orgánů

Jsou splněny.

- g) **seznam výjimek a úlevových řešení**
Nejsou požadovány výjimky.
- h) **seznam souvisejících a podmiňujících investic**
Stavba nevyžaduje související a podmiňující investice.
- i) **seznam pozemků a staveb dotčených umístěním stavby**
Pozemky nebo stavby dotčené záměrem: p.p.358/1,358/3 katastrální území Velká Úpa II

a)4. Údaje o stavbě

- a) **nová stavba nebo změna dokončené stavby**
Jedná se o novostavbu.
- b) **účel užívání stavby**
Účelem stavby je vytvořit zpevněnou plochu a přístřešek pro hospodářskou činnost v lesích lesního hospodářství Správy KRNP.
- c) **trvalá nebo dočasná stavba**
Jedná se o trvalou stavbu.
- d) **údaje o ochraně stavby podle jiných právních předpisů¹⁾ (kulturní památka apod.)**
Není chráněna.
- e) **údaje o dodržení technických požadavků na stavby a obecných technických požadavků zabezpečujících bezbariérové užívání staveb**
Stavba je řešena v souladu s technickými požadavky na stavby a obecnými technickými požadavky zabezpečujícími bezbariérové užívání staveb.
- f) **údaje o splnění požadavků dotčených orgánů a požadavků vyplývajících z jiných právních předpisů**
Nebyly stanoveny žádné požadavky.
- g) **seznam výjimek a úlevových řešení**
Nebyly požadovány výjimky a úlevová řešení.
- h) **navrhované kapacity stavby**
Zastavěná plocha objektu:
Přístřešek 16,25 m²
Zpevněné plochy 92,43 m²
- i) **základní bilance stavby (potřeby a spotřeby médií a hmot, hospodaření s dešťovou vodou, celkové produkované množství a druhy odpadů a emisí apod.),**
Není řešeno
- j) **základní předpoklady výstavby (časové údaje o realizaci stavby, členění na etapy)**
Zahájení stavby rok 2015
Konec stavby rok 2015
Stavba bude realizována v jedné etapě.
- k) **orientační náklady stavby**
Předpokládané náklady stavby: 500 000,- Kč

a)5. Členění stavby na objekty a technická a technologická zařízení

Stavba nebude členěna na stavební objekty.